

100
16/3/26



LAND AFFIDAVIT

I, Mukesh Kumar Jain, S/o Shri Komal Prasad Jain, aged 50 years, resident of Flat No. 108, City Centre Heights, Bajrang Nagar, Kota, Rajasthan – 324001, presently Chairman / President of Shri Vijayvargiya Shikshan Sansthan, Kota, do hereby solemnly affirm and declare as under:

That Shri Vijayvargiya Shikshan Sansthan, Kota is a registered society under the Rajasthan Societies Registration Act, 1958, bearing Registration No. 16/Kota/1996-97, and the said society is running Arihant T.T. College, Chandresal, Kota (Rajasthan).

That the institution Arihant T.T. College is situated at Village Chandresal, Kota, Tehsil Ladpura, District Kota, Rajasthan – 324002.

That the total land area available for the institution is 8000 square meters (0.80 hectare).

That the above land consists of two adjoining parcels of land, details of which are as follows:

(a) Khasra No. 1370 - Area – 0.6500 hectare

The said land is held by the society through a registered Lease Deed executed by the competent authority of the Government of Rajasthan, with a lease period of 99 years.

(b) Khasra No. 1369 - Area – 0.1500 hectare

The said land has been purchased through a registered Sale Deed dated 14.02.2012 executed before the Sub-Registrar, Kota.

That both the above land parcels are duly recorded in the Revenue Records (Jamabandi) issued by the Government of Rajasthan in the name of Shri Vijayvargiya Shikshan Sansthan, Kota.

Identified by
[Signature]

ATTESTED
[Signature]
(OM PRAKASH)
NOTARY
16/3/2026
LADPURA, Teh. Dist. KOTA

[Multiple handwritten signatures]

That the land comprised in Khasra No. 1370 and Khasra No. 1369 is contiguous and forms a single integrated campus, and the total land area of 8000 sq. meters is being used exclusively for running Arihant T.T. College.

That the total built-up area constructed on the said land is 4705.42 square meters, which is the same built-up area declared on the NCTE ITEP portal.

That the land is in the lawful possession of the society and is being used solely for educational purposes in accordance with the norms and regulations of the National Council for Teacher Education (NCTE).

That the said land is free from all encumbrances and no litigation or dispute is pending with respect to the said land.

That the statements made above are true and correct to the best of my knowledge and belief, and nothing material has been concealed.



[Signature]

DEPONENT

Mukesh Kumar Jain
Chairman / President
Shri Vijayvargiya Shikshan Sansthan
Kota (Rajasthan)

VERIFICATION

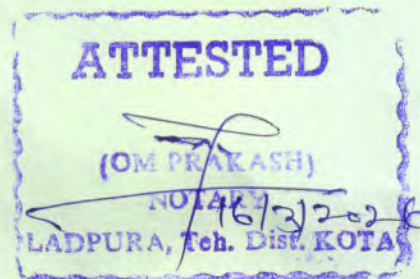
I, the above-named deponent, do hereby verify that the contents of this affidavit are true and correct to my knowledge and belief and nothing material has been concealed therefrom.

Verified at Kota (Rajasthan) on this 14th day of March, 2026.

[Signature]

DEPONENT

Mukesh Kumar Jain
ATTESTED BEFORE ME
Notary Public





लीज डीड



यह पट्टा विलेख आज दिनांक 1-11-2002 सन् 2002 को राजस्थान राज्य के राज्यपाल जिसे आगे पट्टाकर्ता कहेंगे, जिसे अनिव्यक्ति में, जब तक विषय या संदर्भ में अपवर्तित न हो, पद में उसका उत्तराधिकारी अनुज्ञा अनिहस्तांकिति (PERMITTED ASSIGNEE) सम्मिलित है, एक पक्ष और दूसरे पक्ष में श्री विजयवर्गीय शिक्षण संस्थान, कोटा जं० जिला कोटा राज० जिसे आगे पट्टेदार कहेंगे और अनिव्यक्ति में, जब तक कि विषय या संदर्भ से अपवर्तित न हो, पद में उसका उत्तराधिकारी अनिहस्तांकिति सम्मिलित है, के मध्य किया गया है।

भूमि का विवरण

1- ग्राम	ग्राम- चन्द्रसल
2- तहसील	तहसील- लाडपुरा
3- खसरा नम्बर	ख०न० - 1370
4- एकवा	एकवा - 0.65 हेक्टर
5- किस्म भूमि	नहरी प्रथम
6- आदेश क्रमांक	प-2 (8) (7) राज०/उप निवेशन/228-33 दिनांक 25.2.2002 एवं संशोधन आदेश प-2 (8) (7) राज०/उप निवेशन/355-60 दि० 1.4.2002

जिला कलेक्टर
कोटा

Director
Vijay Vargiya Bal Vidyalaya
KOTA Jn.



सीमांकन

- पूर्व- जमीन रेल्वे व रेल्वे लाइन
 पश्चिम- रोड चन्द्रसल जाने वाला व आराजी खसरा संख्या 1347
 उत्तर- खसरा संख्या 1368 व 1369
 दक्षिण- नाला व आराजी खसरा संख्या 1371

चूंकि पट्टाकर्ता, नीचे बताई गई शर्तों पर पट्टेदार को 99 वर्ष की अवधि के लिए उक्त भूमि का पट्टा करने के लिये सहमत हुआ है। जिसका नक्शा ट्रेस लीज भूमि दर्शाते हुये संलग्न है -

अब यह विलेख निम्नलिखित साक्ष्य करता है :-

- 1- यह कि उपरोक्त करार के अनुसरण में पट्टाकर्ता एतद्वारा कांथित भूमि दिनांक 25.2.2002 से 99 वर्ष की अवधि के लिए पट्टेदार को पट्टे पर प्रदान करता है।
- 2- यह कि इसके पक्षकार आपस में निम्नानुसार सहमत हैं :-
 - 2.1- यह कि भूमि आवंट कीमतन किया गया है, जिसके पेटे रूपये 1.05.690/- अक्षरे एक लाख पाँच हजार छः सौ नब्बे रूपये भूमि कीमत जमा कराये जा चुके हैं। इसके अतिरिक्त यदि कोई अन्तर राशि बनती है तो पट्टेदार जमा कराने के लिये कानूनन बाध्य होगा।

जिला कलेक्टर
कोटा

Director
Vijay Verghya Bal Vidyalaya
KOTA Jn.

12119 2222 11122

22119 11222

12119

..... 12119

..... 12119

..... 12119

..... 12119

..... 12119

19.4.2002

8/2002



कर्मचारी निष्ठावर्धन कक्षा/कलाओं की बधाई

श्री ~~सुधीर यादव पुत्र श्री पन्नालाल~~
नाम ~~श्री वरुण जालिचर~~ व्यवसाय ~~कीर्ति~~
निवासी ~~कीर्ति~~ नं. तथा

श्री ~~सिद्धेश्वर काश्यप पुत्र श्री सुधाकर~~
नाम ~~वरुण भाति~~ व्यवसाय ~~...~~
निवासी ~~कीर्ति~~ नं. तथा

[Handwritten signature]
श्री ~~...~~

Sulho



[Handwritten signature]





:: 3 ::

2.2- वार्षिक लीजरेन्ट / प्रीमियम यदि कोई देय होगा तो पट्टेदार लीजरेन्ट / प्रीमियम जमा कराने के लिये बाध्य होगा ।

2.3- यह कि पट्टेदारी की अवधि 99 वर्ष के लिए होगी, 99 वर्ष की अवधि समाप्त होने के पश्चात पट्टाकर्ता स्थिति का पुनरावलोकन करेगा, और यदि भूमि का उपयोग उसी प्रयोजन के लिए हो रहा है, जिसके लिये भूमि आवंटन हुई थी और उसी प्रयोजन के लिए यदि हुआ तो अवधि को आगे 99 वर्ष की अवधि के लिए नवीनीकरण किया जा सकेगा ।

3- यह कि भूमि का उपयोग केवल उसी प्रयोजन के लिए किया जायेगा, जिसके लिए उसका आवंटन हुआ है, और आवंटन से 6 माह के भीतर ऐसे भवन का निर्माण कार्य प्रारम्भ किया जाकर 2 वर्ष में निर्माण पूरा करना होगा । जिसके लिए भूमि का आवंटन हुआ है, परन्तु शर्त यह है कि जो भूमि किसी स्कूल या कालेज बनाने के लिए आवंटन हुई है, उसका उपयोग उक्त स्कूल या कालेज सम्बन्धित प्रयोजन हेतु भी किया जा सकेगा ।

4- यह कि भूमि सरकार में निहित होगी ।


5- यह कि पट्टे पर दी गई भूमि पर सन्निर्मित भवन या प्रारम्भ किये गये संस्था का उपयोग सार्वजनिक लाभ के लिए होगा, और उस पर सन्निर्मित भवन का किसी भी रूप में विक्रय, उप पट्टे पर किया जायेगा और दुराशय से उसका दुर्भावना पूर्ण हस्तान्तरण पट्टेदार के परिवार के किसी सदस्य या सदस्यों को नहीं किया जावेगा ।

जिला कलेक्टर
कोटा

Director

Vijay Vergiya Bal Vidhyalaya
KOTA Jn.

दिनांक 8/2002
 17/4
 12/100
 26/8/2002
 8/2002



कार्य दिनांक 9 मास 5 वर्ष 10
 को पुस्तक संख्या 2 जिल्द संख्या 814
 कम संख्या 3108 पृष्ठ संख्या 162 से
 पर पंजीकृत किया गया।
 प्रतिलिपि अतिरिक्त पुस्तक संख्या 1 को जिल्द
 संख्या 1568 में पृष्ठ संख्या 8 दिनांक 9
 मास 5 वर्ष 2002 को निपकाई गई।


 उप निदेशक, लेख

2002/8/26
 8/2002




:: 4 ::

- 6- स्थल पर निर्माण कार्य से पूर्व निर्माण स्वीकृति संबंधित विभाग से नियमानुसार लिया जाना होगा ।
- 7- पट्टेदार उपरोक्त समस्त शर्तों को पूरा करने के लिये कानूनन बाध्य होगा ।
- 8- उपरोक्त वर्णित शर्तों में से किसी भी शर्त का उल्लंघन होने की दशा में भूमि तथा उस पर सन्निर्मित भवन बिना किसी क्षतिपूर्त के दावे के वापस सरकार में निहित हो जावेगी ।

इसके साक्ष्य में इस पर पक्षकारों ने इस विलेख पर उपरोक्त वर्ष तथा दिनांक को हस्ताक्षर किये हैं ।

हस्ताक्षर पट्टेदार
Director
Vijay Vergiya Bal Vidhayalaya
KOTA Jn.


विजय वर्गीया बाल विधायक
से हस्ताक्षरित

साक्षी - 1- दीपक
श/० श्री निरंजन कुमार निजध, 339131 कोटा जं.

साक्षी -1-

2- जलित
श/० श्री शोभा कुमार 339131 कोटा जं.

2-

1214 '2024' 12/12/24

1214 '2024' 12/12/24

(Handwritten signature)

..... 12/12/24

..... 12/12/24

..... 12/12/24

..... 12/12/24

..... 12/12/24



(Faint, illegible text)

(Faint, illegible text)

(Faint, illegible text)

(Faint, illegible text)

100RS.



::

यह स्टाम्प लीज डीड तादादी 1,05,690/- रुपये की स्टाम्प कीमती
8,460/- रुपये के साथ वास्ते तकमील संलग्न है ।

[Signature]
Director
Vergiya Bal Vidhayaalaya
KOTA Jn.

[Signature]
हिस्ताक्षरकर्ता
कोटा

1714 2022 1212
12140
12140 2022 1212
12140 2022 1212
12140 2022 1212
12140 2022 1212
12140 2022 1212
12140 2022 1212



12140 2022 1212
12140 2022 1212
12140 2022 1212
12140 2022 1212
12140 2022 1212
12140 2022 1212
12140 2022 1212



:: ::

यह स्टाम्प लीज डीड तादादी 1,05,690/- रुपये की स्टाम्प कीमती
8,460/- रुपये के साथ वास्ते तकमील संलग्न है ।

[Signature]
Director
Vergiya Bai Vidhayalaya
KOTA Jn.

[Signature]
जिला कलक्टर
हस्ताक्षर-
कोटा

100Rs.



:: ::

यह स्टाम्प लीज डीड तादादी 1,05,690/- रुपये की स्टाम्प कीमती
8,460/- रुपये के साथ वास्ते तकमील संलग्न है ।

M. S. Verma
Director
Vidya Vergiya Bal Vidyalaya
KOTA Jn.

[Signature]
डिप्टी कमिश्नर
कोटा



:: ::

यह स्टाम्प लीज डीड तादादी 1,05,690/- रुपये की स्टाम्प कीमती
 8,460/- रुपये के साथ वास्ते तकमील संलग्न है ।

Director
 Vijay Vergiya Bal Vidhyalaya
 KOTA Jn.

शिक्षक
कलक्टर
कोटा



:: ::

यह स्टाम्प लीज डीड तादादी 1,05,690/- रुपये की स्टाम्प कीमती
8,460/- रुपये के साथ वास्ते तकमील संलग्न है ।

Vijay
Director
Vijay Vergiya Bal Vidyalaya
KOTA Jn.

[Signature]
जिला कलक्टर
हस्ताक्षर
कोटा

12/11/2002, 28:4 6122

Handwritten signature/initials

..... 5.5 6100 10000

..... 1200 10000

..... 1200, 2000, 4000 10000

..... 76 10000
..... 81607 10000
..... 12.4.2002



10 RS.



यह स्टाम्प लीज डीड तादादी 1,05,690/- रुपये की स्टाम्प कीमती
8,460/- रुपये के साथ वास्ते तकमील संलग्न है ।



डिस्ट्रिक्ट कलेक्टर
कोटा

121# 282# b122

Handwritten signature

..... 12/10/2002

..... 12/10/2002

..... 12/10/2002

12.4.2002 8/2002



विद्यार्थी संघ के द्वारा - \08850 विद्यार्थी छात्र छात्र संघ के द्वारा - \0088



Handwritten text below the stamp

जमाबन्दी (प्रतिलिपि)

पत्र पी-26(बी)

पृष्ठ संख्या 1 of 1

सोहरिया
दिनांक :- 23/11/2020

पटवार हल्का
कोटा
वास्तविक संवत् :- 2071

ग्राम का नाम :- चन्देसल
नाडपुरा
संवत् :- 2071 - 2074
क्षेत्रफल :- हेक्टेयर

खेबट(बतौनी) नया पुराना	भूमि धारक का नाम	कारतकार का नाम	खसरा संख्या	क्षेत्रफल	भूमि वर्गीकरण	सिंचाई के साधन	लगान		भूमि और विविधताओं जिसके पक्ष में भूमि अन्तर्गत हो	टिप्पणी
							दर	रकम		
1 2 3	4	5	6	7	8	9	10	11	12	13
254 273	राज. विद्युत कर्मीय निक्षेप संस्थान कोटा राज.	1369	0.1500	नहरी प्रथम	0.1500	32	4.80			

संरक्षक एवं वर्तमान अधिकारी सुन्दर मोहन पुत्र

मोहननाथ नि. बल्लभवाडी कोटा ताना.न. 983

कुल :

कुल खसरा : 1
कुल क्षेत्रफल : 0.1500
भूमि प्रकार के अनुसार क्षेत्रफल
नहरी प्रथम 0.1500

प्रतिलिपि शुल्क: 10/-

प्रमाणित किया जाता है कि इस प्रतिलिपि में दिनांक

प्रतिलिपि क्रमांक:- 26011036-7027

प्रतिलिपि जारी करने का दिनांक- 23/11/2020

जब के सन्दर्भ परिवर्तन समाप्त कर दिये गये हैं।

1999

सत्य प्रतिलिपि
प्रमारी, बल्लभवाडी केंद्र, कोटा, राज. मे.
वहमील नाडपुरा, सोनील लाडपुरा



जमाबन्दी (प्रतिलिपि)

प्रपत्र पी-26(बी)

पृष्ठ संख्या 1 of 1

सोमरिया
दिनांक :- 23/11/2020

पटवार हल्का सोमरिया
जिला :- कोटा
वास्तविक संवत् :- 2071

ग्राम का नाम :- बन्देसल
तहसील :- नाहपुरा
संवत् :- 2071 - 2074
क्षेत्रफल :- हैक्टेयर

क्र.सं.	नया पुराना	खेवट(बतौनी)	भूमि धारक का नाम	कारतकार का नाम	खसरा संख्या	क्षेत्रफल	भूमि वर्गीकरण	सिंचाई के साधन	लगान		नामान्तरण आदेश नं. तथा तारीख	भूमि व्योरा विशिष्टियाँ जिलेके पक्ष में भूमि अन्तरित हो	टिप्पणी
									दर	रकम			
1	2	3	4	5	6	7	8	9	10	11	12	13	

317 282 राब. उच्च प्राथमिक विद्यालय बन्देसल 1370 0.6500 गं.मु. स्कूल 0.6500

सरकार श्रीविजय वर्गीय शिक्षण संस्थान कोटा (99 वर्षीय सीज मन् 2101तक)

कुल : कुल खसरा : 1 कुल क्षेत्रफल : 0.6500 भूमि प्रकार के अनुसार क्षेत्रफल गं.मु. स्कूल 0.6500

प्रतिलिपि शुल्क- 10/-

प्रमाणित किया जाता है कि इस प्रतिलिपि में दिनांक 28011036-7026 प्रतिलिपि क्रमांक- 23/11/2020 प्रतिलिपि जारी करने का दिनांक-

1988 तक के संपत्त परिवर्तन समाविष्ट कर दिये गये हैं।

“अपना खाता खोलने से पहले एच.एल.ए. के सत्य प्रतिलिपि प्रमाणीकरण के लिए आर. सी. पटवार वहीना नाहपुरा लोहापुरा



भारतीय गैर न्यायिक INDIA NON JUDICIAL

भारत

एक हजार रुपये

ONE THOUSAND RUPEES

रु.1000

Rs.1000

राजस्थान RAJASTHAN

B 412718



हिरालाल अरु चंद

श्रीराम जी

विक्रय-पत्र

हम किं- हीरालाल आयु 55 वर्ष आत्मज श्री गणेश एवं रूपचंद आयु 50 वर्ष आत्मज श्री गणेश, जाति गुर्जर, निवासीगण ग्राम चन्द्रेसल, तह. लाडपुरा, जिला कोटा (राज०)

- विक्रेता

एवम्

श्री विधायवर्गीय शिक्षण संस्थान, कोटा (राज०) जरिये वर्तमान सचिव श्री सुरेन्द्र मोहन आयु 47 वर्ष आत्मज स्वर्गीय श्री मोहनलाल, निवासी बल्लभबाड़ी, कोटा (राजस्थान)

- क्रेता

जो कि विक्रेता हीरालाल की कब्जे व खातेदारी की आराजी खेवट खतौनी संख्या नया 273 व पुराना 258 की खसरा नं० 1369 पूर्वी रकबा 0.08 हैक्टर व विक्रेता

उपरोक्त प्रयत्न
कोटा (राज०)

हिरालाल अरु चंद

श्रीराम जी

Contd....2..


(2)

रूपचंद की कब्जे व खातेदारी की आराजी खसरा नं० 1369 पश्चिमी रकबा 0.07 हैक्टर वाके ग्राम चन्द्रेसल पटवार क्षेत्र सोगरिया, भू-अभिलेख निरीक्षक क्षेत्र ताथेड़, तहसील लाड़पुरा, जिला कोटा (राजस्थान) में स्थित है। इस उपरोक्त आराजी के विक्रेतागण खातेदार व काबिज है। जिसको रहन, बैय, हिब्बा व वसीयत आदि करने का विक्रेतागण को पूर्ण अधिकार प्राप्त है।

यह कि विक्रेतागण को रूपयों की आवश्यकता होने के कारण विक्रेतागण ने उक्त खेवट खतौनी संख्या नया 273 व पुराना 258 की खसरा नं० 1369 पूर्वी रकबा 0.08 हैक्टर व विक्रेता रूपचंद की कब्जे व खातेदारी की आराजी खसरा नं० 1369 पश्चिमी रकबा 0.07 हैक्टर वाके ग्राम चन्द्रेसल, पटवार क्षेत्र सोगरिया, भू-अभिलेख निरीक्षक क्षेत्र ताथेड़, तहसील लाड़पुरा, जिला कोटा (राजस्थान) को बदस्त श्री विजयवर्गीय शिक्षण संस्थान, कोटा (राजस्थान) के पक्ष में बकीमत मुबलिग 7,00,000/- अक्षरे सात लाख रूपये मात्र में बेचान यानि फरोख्त कर दी है एवम् बेचान के पेटे 4,23,000/- अक्षरे चार लाख तेईस हजार रूपये चैकों द्वारा तथा 2,77,000/- अक्षरे दो लाख सतत्तर हजार रूपये नगद क्रेता से प्राप्त कर लिया है। इस प्रकार सम्पूर्ण प्रतिफल राशि 7,00,000/- अक्षरे सात लाख रूपये क्रेता से प्राप्त कर लिये है। अब कोई राशि लेना शेष नहीं है और कब्जा मालिकाना बेची गई आराजी पर वास्तविक रूप से गवाहान् के समक्ष क्रेता को मौके पर सम्मला दिया है।

यह कि आज तक इस बेची गई आराजी बाबत् जो कुछ हक, हकूक, मालिकाना हक काश्त, हक रास्ता हक आबपाशी आदि विक्रेता को प्राप्त थे, वह समस्त हकूक क्रेता की जात पर मुंतकिल कर दिये है। अब इस बेची गई आराजी से विक्रेता व विक्रेता के किसी भी वारिस का कोई सम्बंध किसी प्रकार का नहीं रहा है।

हियताना 25 25



Contd....3..

आज दिनांक 14 माह February सन् 2012 को 15:15 बजे
श्री/श्रीमती/सुश्री HEERALAL पुत्र/पुत्री/पत्नी श्री GANESH
उम्र 55 वर्ष, जाति GURJAR व्यवसाय FARMER
निवासी GRAM CHANDRASEL TEH LADPURA KOTA
ने मेरे सम्मुख दस्तावेज पंजीयन हेतु प्रस्तुत किया।

Heeralal

Ne

हस्ताक्षर प्रस्तुतकर्ता हस्ताक्षर उप पंजीयक, KOTA
(2012001642)
(SALE DEED (CONVEYANCE DEED))

रसीद नं० 2012001587 दिनांक 14/02/2012
पंजीयन शुल्क रू० 7000/-
प्रतिलिपि शुल्क रू० 300/-
पृष्ठांकन शुल्क रू० 0/-
अन्य शुल्क रू० 2930/-
कमी स्टाम्प शुल्क रू० 28250/-
कुल योग रू० 38480/-

Ne

(2012001642) उप पंजीयक, KOTA
(SALE DEED (CONVEYANCE DEED))



यह कि अब यदि इस बेची गई आराजी बाबत विक्रेता अथवा विक्रेता का कोई भी वारिस या अन्य व्यक्ति अपना हक व उज्र बतलाकर क्रेता से दावा झगड़ा आदि करेगा तो उसकी समस्त जवाबदेही व हर किसी खर्च का भार विक्रेता की जात व जायदाद के जिम्मे होगा। यदि विक्रेता के स्वामित्व की कमी के कारण यह बेची गई आराजी क्रेता के कब्जे मालिकाना से निकल जावे तो उसकी समस्त जरे, बैय, मय हर्जा-खर्चा तावान आदि लौटाने की जिम्मेदारी विक्रेता की जात व जायदाद के जिम्मे होगी।

यह कि यह बेची गई आराजी आज से पूर्व किसी भी दीगर जगह पर रहन, बैय, हिबा व वसीयत आदि की हुई नहीं है और न ही इस आराजी पर किसी बैंक या अन्य संस्था का कोई ऋण बकाया नहीं है यानि यह आराजी हर प्रकार के भार से मुक्त है।

यह कि इस आराजी को क्रेता इस विक्रय-पत्र द्वारा राजस्व रिकॉर्ड में अपने नाम पर खाते दर्ज करा लेवे। इसमें विक्रेता को व विक्रेता के किसी भी वारिसान को कोई एतराज किसी किस्म का नहीं होगा।

यह कि इस आराजी का आज तक का कड़ता, लगान, सरचार्ज पिलाई आदि विक्रेता ने जमा करा दिया है। यदि आज तक की कोई भी राशि बकाया निकली तो उसकी अदायगी की जिम्मेदारी विक्रेता की होगी। आज के बाद भविष्य में कड़ता, लगान, सरचार्ज, पिलाई आदि क्रेता स्वयं जमा कराते रहा करेगें।

यह कि यह आराजी मुख्य सड़क पर न होकर मुख्य सड़क से दूरी पर अंदर की ओर स्थित हे। इसमें कोई बोरिंग नहीं हो रहा है एवं कोई निर्माण आदि भी नहीं हो रहा है। इस आराजी से सम्बन्धित समस्त असल कागजात जमाबंदी, खसरा गिरदावरी, विक्रय-पत्र आदि क्रेता को सम्भला दिये है।

दिलालता २५/५/२५

उक्त श्री/श्रीमती/सुश्री (Executant)

1-HEERALAL/GANESH

Age:55, Caste-GURJAR

Ocu.-FARMER

R/O-GRAM CHANDRASEL TEH LADPURA KOTA

दिनांक

2-ROOPCHAND/GANESH

Age:50, Caste-GURJAR

Ocu.-FARMER

R/O-GRAM CHANDRASEL TEH LADPURA KOTA

२.५

(And Claimant)

1-SHRI VIJAYWARGIA SHIKSHAN SANSTHAN TH
SURENDRA MOHAN/LT MOHANLAL

Age:47, Caste-MAHAJAN

Ocu.-BUSINESS

R/O-BALLABHBADI KOTA

२.५

ने लेख्यपत्र SALE DEED (CONVEYANCE DEED)

को पढ़ सुन व समझकर निष्पादन करना स्वीकार किया।

प्रतिफल राशी रू० 700000/- पूर्व में/मेरे

समक्ष/मे से रू० 700000/-पूर्व में _____

यमेरे समक्ष प्राप्त करना स्वीकार किया।

उक्त निष्पादन कर्ता की पहचान

1. श्री/श्रीमती/सुश्री PRAHLAD

पुत्र/पुत्री/पत्नी श्री RAMRATAN उम्र 30 वर्ष

जाति GURJAR व्यवसाय FARMER

निवासी GRAM CHANDRASEL TEH LADPURA KOTA

२.५

2. श्री/श्रीमती/सुश्री JAGDISH

पुत्र/पुत्री/पत्नी श्री GHANSILAL उम्र 35 वर्ष

जाति GURJAR व्यवसाय BUSINESS

निवासी MAHATMA GANDHI COLONY KOTA JN KOTA ने की है जिनके

समस्त हस्ताक्षर एवं अगूठा के निशान मेरे समक्ष लिये गये हैं।

२.५

(2012001642)

उप पंजीयक, KOTA

(SALE DEED (CONVEYANCE DEED))

लिहाजा यह विक्रय-पत्र हमने आज अपनी स्वेच्छा व स्थिर बुद्धि से बिना किसी जोर दबाव के आलेखित कर पंजीयन करा दिया कि सनद रहे व समय पर काम आवें। खर्चा रजिस्ट्री स्टाम्प फीस वगैरा का तमाम क्रेता के जिम्मे है।

अतः यह विक्रय-पत्र स्टाम्प कीमती 1,000/- रूपया का एक व तीन सादा कागज कुल किता 4 कीमती 1,000/- रूपये पर तहरीर है।

तहरीर तारीख दस्तावेज :- 6.2; 2012;

गवाहान-

1. हस्ताक्षर

नाम प्रहलाद

पिता का नाम रामरतन

पता माफ नन्दकेप तडोला इण्डिया की दर

2. हस्ताक्षर

नाम जगदीश

पिता का नाम धर्मराज

पता महात्मा गांधी कालोनी गानापाटड

हिरालाल

हस्ताक्षर विक्रेता

मप-२०३

हस्ताक्षर क्रेता

प्रारूपकार :- जगदीश नन्दवाना एडवोकेट

धारा 54 के तहत प्रमाण-पत्र
प्रमाणित किया जाता है कि इस विक्रय पत्र
की मालियत रूपये 700000
मानते हुए इस पर देय कमी मुद्रांक
राशि 28250 पर कमी पंजीयन शुल्क
रूपये 7000 कुल रूपये 38480
जरिये रसीद संख्या 2012001587 दिनांक 14/02/2012
में जमा किये गये है।
अतः दस्तावेज को रूपये 29250
के मुद्रांकों पर निष्पादित माना जाता है।

ne
(2012001642) उप पंजीयक, KOTA
(SALE DEED (CONVEYANCE DEED))

आज दिनांक 14/02/2012 को
पुस्तक संख्या 1 जिल्द संख्या 1112
में पृष्ठ संख्या 128 क्रम संख्या 2012001016 पर
पंजिबद्ध किया गया तथा अतिरिक्त
पुस्तक संख्या 1 जिल्द संख्या 2759
के पृष्ठ संख्या 222 से 236 पर
चस्पा किया गया।

ne
(2012001642) उप पंजीयक, KOTA
(SALE DEED (CONVEYANCE DEED))





जमाबन्दी (खेवट/खतोनी) (प्रतिलिपि)

प्रपत्र पी-26 (सी)
(देखिये नियम 169 एच)
पृष्ठ संख्या :- 1 of 1

ग्राम का नाम :- चन्द्रेसल

अंतिम चौसला आधार संवत :- 2071 - 2074

पटवार हल्का :- सोगरिया

भूमि धारक का नाम :- राज. सरकार

अंतिम चौसला आधार संवत :- 2071-2074

भू.अभि.नि.क्षेत्र :- सोगरिया

क्षेत्रफल की इकाई :- हैक्टेयर

जमाबंदी 2077 (वर्ष 2020) से स्थायी

तहसील :- लाडपुरा

खाता संख्या नया :- 254

जिला :- कोटा

खाता संख्या पुराना :- 273

काश्तकार का नाम :-

1. विजय वर्गीय शिक्षण संस्थान कोटा राज. वर्तमान सचिव सुरेन्द्र मोहन पुत्र मोहनलाल नि. बल्लभबाड़ी कोटा हिस्सा- पूर्ण खातेदार अ.वि.व.-
नामा.न. 983,

खसरा संख्या	क्षेत्रफल	भूमि वर्गीकरण	कृषक द्वारा संदत्त लगान	सिंचाई के साधन	अन्तरण के क्रम में प्रमाणित नामान्तरकरण संख्या व दिनांक	टिप्पणी
1369	0.1500	नहरी प्रथम	0.1500	4.80		
कुल खसरे -1	0.1500			4.8000		

आवेदक की सूचना :-

आवेदक का नाम - ARIHANT TT COLLEGE

पता - CHANDRESAL KOTA

प्रतिलिपि सं. - 102635

आई.पी. - 103.105.238.50

दिनांक व समय -14/Mar/2026 03:36:00 PM

नक़ल जारी करने का स्थान - लाडपुरा

यू.एस.एन - 262624476325402

<https://apnakhata.rajasthan.gov.in/qr.aspx?usn=262624476325402>

ई-हस्ताक्षर की सूचना :-

हस्ताक्षरकर्ता -

पद - तहसीलदार

GAJENDRA.LADPUR11@RAJASTHAN.GOV.IN

हस्ताक्षर दिनांक व समय - 04/Dec/2020 06:13:00 PM



NIC



जमाबन्दी (खेवट/खतोनी) (प्रतिलिपि)

प्रपत्र पी-26 (सी)
(देखिये नियम 169 एच)
पृष्ठ संख्या :- 1 of 1

ग्राम का नाम :- चन्द्रेसल

अंतिम चौसला आधार संवत :- 2071 - 2074

पटवार हल्का :- सोगरिया

भूमि धारक का नाम :- राज. सरकार

अंतिम चौसला आधार संवत :- 2071-2074

भू.अभि.नि.क्षेत्र :- सोगरिया

क्षेत्रफल की इकाई :- हैक्टेयर

जमाबंदी 2077 (वर्ष 2020) से स्थायी

तहसील :- लाडपुरा

खाता संख्या नया :- 317

जिला :- कोटा

खाता संख्या पुराना :- 282

काश्तकार का नाम :-

1. उच्चप्राथमिकविद्यालयचन्द्रेसल श्रीविजयवर्गीयशिक्षणसंस्थानकोटा (99 वर्षीय लीज सन् 2101तक) हिस्सा- पूर्ण संस्था के लिये,

खसरा संख्या	क्षेत्रफल	भूमि वर्गीकरण	कृषक द्वारा संदत्त लगान	सिंचाई के साधन	अन्तरण के क्रम में प्रमाणित नामान्तरकरण संख्या व दिनांक	टिप्पणी
1370	0.6500	गै.मु. स्कूल	0.6500			
कुल खसरे -1	0.6500					

आवेदक की सूचना :-

आवेदक का नाम - ARIHANT TT COLLEGE

पता - CHANDRESAL KOTA

प्रतिलिपि सं. - 102634

आई.पी. - 103.105.238.50

दिनांक व समय -14/Mar/2026 03:35:00 PM

नक़ल जारी करने का स्थान - लाडपुरा

यू.एस.एन - 262624476331701

<https://apnakhata.rajasthan.gov.in/qr.aspx?usn=262624476331701>

ई-हस्ताक्षर की सूचना :-

हस्ताक्षरकर्ता -

पद - तहसीलदार

GAJENDRA.LADPUR11@RAJASTHAN.GOV.IN

हस्ताक्षर दिनांक व समय - 04/Dec/2020 06:14:00 PM



NIC